

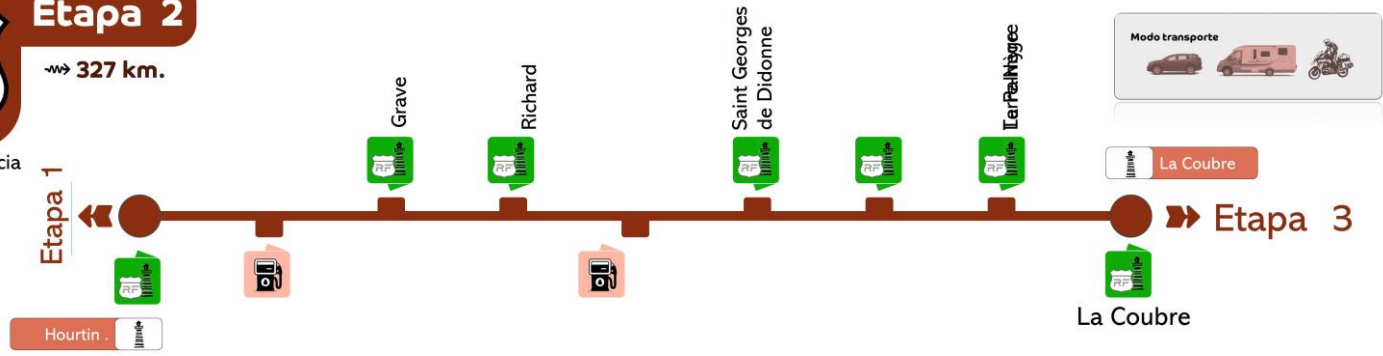
lighthouseroute.org

Etapa 2

↔ 327 km.



Francia







  * Cordouan



Acceso a esta Etapa en la web





Ruta 220 - Etapa 2



| | Distancia Km. | Tiempo Estimado | Previsión Salida | Servicio | Faro en Ruta | Faro visto desde el Punto de ruta | Fecha |
|---------------------------|------------------|--------------------|---------------------|------------|--------------------------|--------------------------------------|-------|
| 1124 Les Phares | | | | | | | |
| Station Service Carrefour | 53,2 | 1:05 | | Gasolinera | | | |
| Phare de Grave | 8,7 | 0:11 | | | Grave | | |
| Phare de Richard | 30,0 | 0:32 | | | Richard | | |
| Station U | 156,0 | 2:22 | | Gasolinera | | | |
| Phare de Saint-Georges | 47,7 | 0:49 | | | Saint Georges de Didonne | | |
| Phare de Terre-Nègre | 16,6 | 0:22 | | | Terre-Nègre | | |
| Phare de La Palmyre | 2,9 | 0:07 | | | La Palmyre | | |
| Faro de la Coubre | 11,5 | 0:15 | | | La Coubre | | |
| Total | 326,6 | 5:43 | | | | | |

Faros no visitables en esta Zona

Cordouan