

lighthouse.route.org

Etapa 18

220

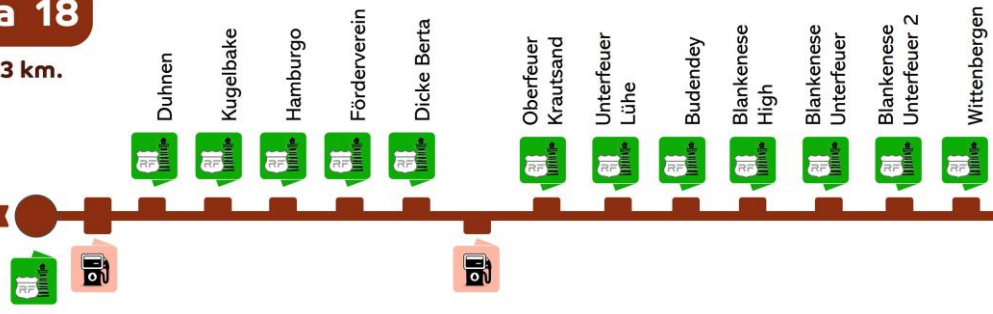
203 km.

Alemania

Etapa 17



Reitsand

Modo transporte



Tinsdal



Etapa 19

Tinsdal



Tramo 1

Tramo 2

  * Estemündung * Ellerholzhafen


Etapa 18





Alemania

Acceso a esta Etapa en la web









Ruta 220 - Etapa 18



	Distancia Km.	Tiempo Estimado	Previsión Salida	Servicio	Faro en Ruta	Faro visto desde el Punto de ruta	Fecha
Tramo 01							
historic lighthouse							
CLASSIC Tankstelle	10,0	0:13		Gasolinera			
Duhner Strandstraße 35	17,2	0:23			Duhnen		
Kugelbake	3,6	0:10			Kugelbake		
Faro de Hamburgo	4,4	0:11			Hamburgo		
Förderverein	6,0	0:14			Förderverein		
Leuchtturm Dicke Berta	6,8	0:18			Dicke Berta		
Oberfeuer Krautsand	52,4	1:05			Oberfeuer Krautsand		
Tramo 02							
Esso Station Steinkirchen	31,0	0:37		Gasolinera			
Unterfeuer Lühe	2,3	0:04			Unterfeuer Lühe		
Leuchtturm, 21129	31,8	0:44			Budendey		
Blankenese High Lighthouse	25,9	0:42			Blankenese High		
Blankenese Leuchtturm U	1,9	0:07			Blankenese Unterfeuer		
Blankenese	0,8	0:03			Leuchtturm Blankenese		
Lighthouse Rissen, front light	5,6	0:12			Lighthouse Rissen		
Lighthouse Rissen	2,9	0:08			Faro de Tinsdal		
Total	202,6	5:11					

Faros no visitables en esta Zona

Estemündung + Ellerholzhafen