



# Etapa 9

→ 439 km.

Noruega

← Etapa 8

Langnes Camping



Munkholmen



Catedral de Trondheim



Stavenes Fyr



Stavenes Fyr



→ Etapa 10





- \* Træna \* Åsvær \* Ytterholmen \* Skjelva \* Prestøyene \* Bremstein \* Uttorgflesa \* Sømnes \* Sklinna \* Måholmen \* Nærøysund \* Prestøy \* Grinna \* Gjeslingane
- \* Nordøyen \* Ellingråsa \* Villa \* Buholmråsa \* Rødøy \* Kya \* Kaura \* Halten \* Asenvågøy \* Finnvær \* Tarva \* Kjeungskjær \* Rødberg \* Agdenes \* Flesa
- \* Børøyholmen \* Mauøy \* Sula \* Vingleia \* Terningen \* Haugjegla \* Skalmen \* Tyrhaug \* Grip \* Kvitnes \* Baltsernes

Etapa 09



Acceso a esta Etapa en la web






## Ruta 320 - Etapa 9



|  | Distancia<br>Km. | Tiempo<br>Estimado | Previsión<br>Salida | Servicio              | Faro en Ruta | Faro visto desde el<br>Punto de ruta | Fecha |
|--|------------------|--------------------|---------------------|-----------------------|--------------|--------------------------------------|-------|
| Langnes Camping  |                  |                    |                     |                       |              |                                      |       |
| SHELL SPARBU   | 92,3             | 1:15               |                     | Gasolinera            |              |                                      |       |
| Torodden fyrtårn   | 128,0            | 2:08               |                     |                       |              | Munkholmen Fyr                       |       |
| Catedral de Trondheim  | 2,2              | 0:09               |                     | Catedral de Trondheim |              |                                      |       |
| Uno-X Heimdal  | 14,2             | 0:26               |                     | Gasolinera            |              |                                      |       |
| Circle K Truck Sødalen  | 183,0            | 3:22               |                     | Gasolinera            |              |                                      |       |
| Stavnes Lighthouse   | 19,7             | 0:35               |                     |                       | Stavnes Fyr  |                                      |       |
| <b>Total</b>   | <b>439,4</b>     | <b>7:55</b>        |                     |                       |              |                                      |       |

Faros no visitables en esta Zona

+ Træna + Åsvær + Ytterholmen + Skjelva + Prestøyene + Bremstein + Uttorgflesa + Sømnes + Sklinna + Måholmen + Nærøysund + Prestøy + Grinna + Gjeslingane + Nordøyan + Ellingråsa + Villa + Buholmråsa + Rødøy + Kya + Kaura + Halten + Asenvågøy + Finnvær + Tarva + Kjeungskjær + Rødberg + Agdenes + Flesa + Børøyholmen + Mauøy + Sula + Vingleia + Terningen + Haugjegla + Skalmen + Tyrhaug + Grip + Kvitnes + Baltsernes

Incluye 1 ferry



Desde Kvisvik hasta Halså Trayecto de 5,5 km. . Recorrido en unos 13 minutos