

lighthouse.route.org

Etapa 14

→ 385 km.

Noruega




Etapa 1

Mirador -
Gaularfjellet Utsikten



Vedahaugane



Flotane



Stegastein
viewpoint



Modo transporte




la Lost-Pic

Etapa 15



Vøringsfossen
Visitor Parking



Nasjonale turistveger
Norwegian Scenic Routes

Esta etapa incluye el recorrido por las rutas

Sognefjellet


Gaularfjellet


Etapa 14




Acceso a esta Etapa en la web












Ruta 320 - Etapa 14

	Distancia Km.	Tiempo Estimado	Previsión Salida	Servicio	Faro en Ruta	Faro visto desde el Punto de ruta	Fecha 
 Gaularfjellet Utsikten (Viewpoint)							
 Circle K	44,3	1:19		Gasolinera			
Vedahaugane	131,0	2:27		Vedahaugane - (10)			
Flotane	2,8	0:03		Flotane - (10)			
Stegastein viewpoint	20,1	0:27		Stegastein - (10)			
Circle K Geilo	113,0	2:00		Gasolinera			
Vøringsfossen Visitor Parking	73,6	1:12		Vøringsfossen - (11)			
Total	384,8	7:28					

Faros no visitables en esta Zona

Información Servicio

(11) Ruta Aurlandsfjellet - (12) Ruta Hardangervidda

Incluye 1 ferry



Desde Balestrand hasta Leikanger. Trayecto de 2 km. . Recorrido en aproximadamente 20 minutos