

lighthouse.route.org

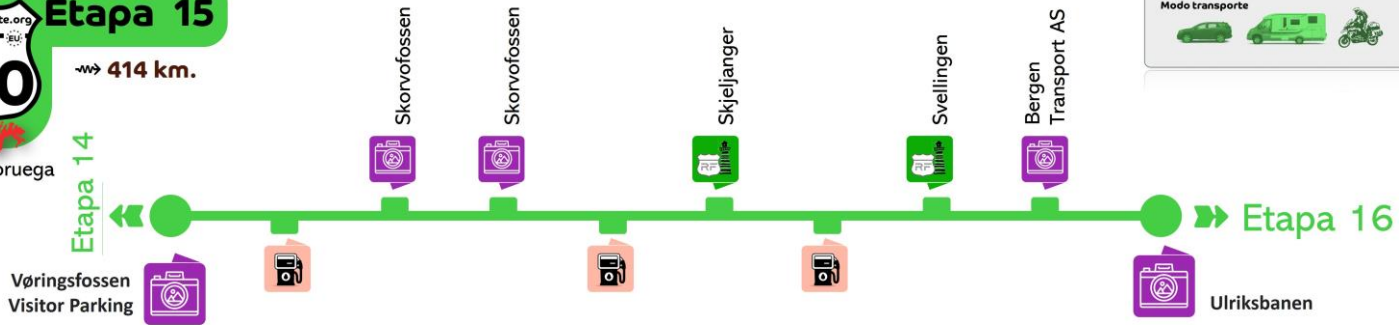
Etapa 15

→ 414 km.

Noruega




Modo transporte

- * Kvanhovden * Stabben * Ytterøyane * Tussen
- * Geita * Utvær * Holmengrå * Fedje
- * Hellsøy * Kvarven * Jona * Skarvøyna

Nasjonale turistveger
Norwegian Scenic Routes



Esta etapa incluye el recorrido por las rutas




Hardanger **Hardangervidda**

Etapa 15



Noruega

Acceso a esta Etapa en la web

Ruta 320 - Etapa 15



	Distancia Km.	Tiempo Estimado	Previsión Salida	Servicio	Faro en Ruta	Faro visto desde el Punto de ruta	Fecha
Vøringsfossen Visitor Parking							
YX Eidfjord	19,1	0:22		Gasolinera			
Skorvofossen	35,7	0:36					
Skorvofossen	3,8	0:07		Skorvofossen - (13)			
SHELL DALE	72,7	1:29		Gasolinera			
Rosslund	84,9	1:29			Skjeljanger Fyr		
Esso	77,9	1:24		Gasolinera			
Svellingen 23-245	34,8	0:35			Svellingen Fyr		
Puerto de Bergen	84,6	1:48		Puerto de Bergen - (12)			
Total	413,5	7:50					

Faros no visitables en esta Zona

Kvanhovden + Stabben + Ytterøyane + Tussen + Geita + Utvær + Holmengrå + Fedje + Hellisøy + Kvarven + Jona + Skarvøyna

Información Servicio

(12) Ruta Hardangervidda - (13) Ruta Hardanger