

lighthouseroute.org

Etapa 17

↔ 442 km.

Noruega

Etapa 16



Tonjer

Høyeværde

Ropeid
rasteplass

Svandalsfossen
(Sauda)

Minas -
Allmannajuvet

Fleesfossen

Høse bru

The Waterfall

Modo transporte



la Lost-Pic

Etapa 18

Hølesli viewpoint

Tramo 1

Tramo 2

  * Utsira Overnatting



Nasjonale turistveger
Norwegian Scenic Routes




Esta etapa incluye el recorrido por la ruta

Ryfylke

Etapa 17




Acceso a esta Etapa en la web

Ruta 320 - Etapa 17



	Distancia Km.	Tiempo Estimado	Previsión Salida	Servicio	Faro en Ruta	Faro visto desde el Punto de ruta	Fecha
Tramo 1							
Kyststien i Haugesund							
Haraldsgata 156-152	0,1	0:02					
Høyevarde Fyrhotell	131,6	2:15			Høyevarde Fyrhotell		
Best Skjoldastraumen	0,0	0:00		Gasolinera			
Ropeid rasteplass NSR (Viewp	0,0	0:00		Ropeid rastep. - (14)			
Svandalsfossen (Sauda)	0,0	0:00		Svandalsfossen - (14)			
Allmannajuvet rasteplass	0,0	0:00		Minas - Allman. - (14)			
Tramo 2							
Flesefossen, Brattlandsdalen	0,0	0:00		Flesefossen, Brattlan.			
YX Sand	0,0	0:00		Gasolinera			
Høse bru 	0,0	0:00		Høse bru - (14)			
Esso	0,0	0:00		Gasolinera			
The Waterfall in the Jørpeland	0,0	0:00					
Høllesli viewpoint	0,0	0:00		Høllesli viewp. - (14)			
Total	131,7	2:17					

Faros no visitables en esta Zona

Utsira Overnatting

Información Servicio

(14) Ruta Ryfylke

Incluye 1 ferry



Desde Boknafjorden hasta Hjelmeland. Trayecto de 3 km. . Recorrido en aproximadamente 20 minutos