

Costa del Sol



↔ 254 km.



Modo transporte
Sentido de Marcha: Antihorario



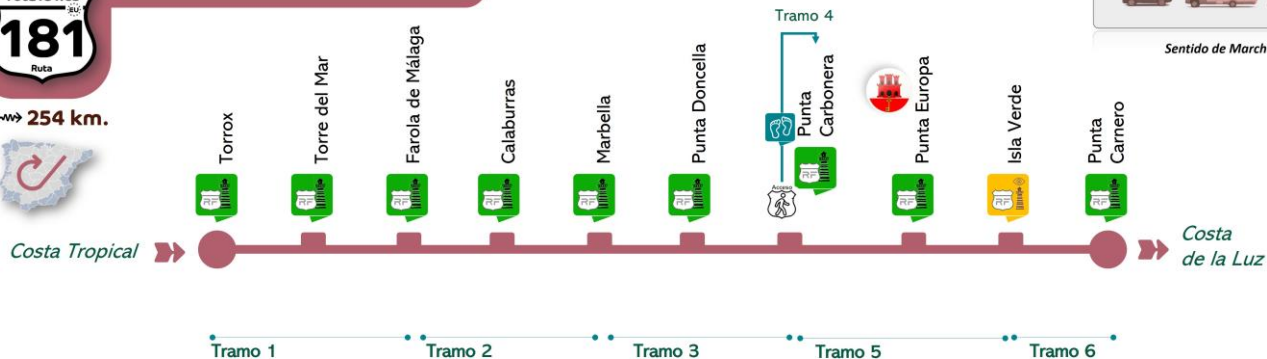
Costa del Sol



↔ 254 km.




Modo transporte
Sentido de Marcha: Horario





Sentido de marcha

Costa del Sol





Acceso a esta Costa en la web



Ruta de los Faros de la Costa del Sol




Km.

Previsión Salida



Fecha

<input type="checkbox"/> Costa de la Luz (Faro de Tarifa)				
	25,5			
<input type="checkbox"/> Faro de Punta Carnero				
	8,1			
<input type="checkbox"/> Faro de Isla Verde de Algeciras 				
	44,8			
<input type="checkbox"/> Faro de Punta Europa				
	27,6			
<input type="checkbox"/> Acceso				
		1,3		
<input type="checkbox"/> Faro de Punta Carbonera				
	21,0			
<input type="checkbox"/> Faro de Punta Doncella				
	29,0			
<input type="checkbox"/> Faro de Marbella				
	25,2			
<input type="checkbox"/> Faro de Calaburras				
	37,6			
<input type="checkbox"/> La Farola de Málaga				
	33,5			
<input type="checkbox"/> Faro de Torre del Mar				
	14,0			
<input type="checkbox"/> Faro de Torrox				
	27,8			
<input type="checkbox"/> Costa Tropical (Punta de la Mona)				